

REPUBBLICA ITALIANA

# BOLLETTINO UFFICIALE

DELLA

## REGIONE LOMBARDIA

---

MILANO - SABATO, 12 LUGLIO 1997

---

5° SUPPLEMENTO STRAORDINARIO AL N. 28

### SOMMARIO

|  |         |          |
|--|---------|----------|
| <b>O.P.G.R. 3 LUGLIO 1997 - N. 58600</b>                                   | [5.2.2] |          |
| <b>Disciplina della navigazione nelle acque interne lombarde . . . . .</b> |         | <b>3</b> |

**ALLEGATO A**

**Zone particolari dei laghi Maggiore di Como e d'Iseo in cui la navigazione a motore è ammessa «a sola marcia inserita» e sono vietati lo sci nautico, le moto d'acqua e sports similari, ai sensi del titolo I, punto 3, della presente ordinanza**

Le zone sono caratterizzate da un estremo restringimento del bacino lacuale che rende pericolosa la navigazione in generale. In alcuni casi sono poi presenti bassi fondali, intensità di balneazione ed altre situazioni particolarmente pericolose che impongono una estrema limitazione della navigazione a motore.

Per ogni zona vengono definiti i punti di riferimento dei confini di applicazione e i limiti specifici posti.

**LAGO DI COMO (LARIO)****Zona: 1*****Isola Comacina***

*Caratteristiche:* Navigazione diportistica intensa, forte urbanizzazione, balneazione, spazio ristretto

*Linee confine:* *Nord:* Punta Isola Comacina campanile chiesa di Campo  
*Sud:* Pontili navigazione pubblica di Sala Comacina e Isola Comacina

*Norme specifiche:* Navigazione a motore ammessa «a sola marcia inserita» in tutta l'area  
Divieto per sci nautico, moto d'acqua e sports similari

**Zona: 2*****Laghetto di Piona***

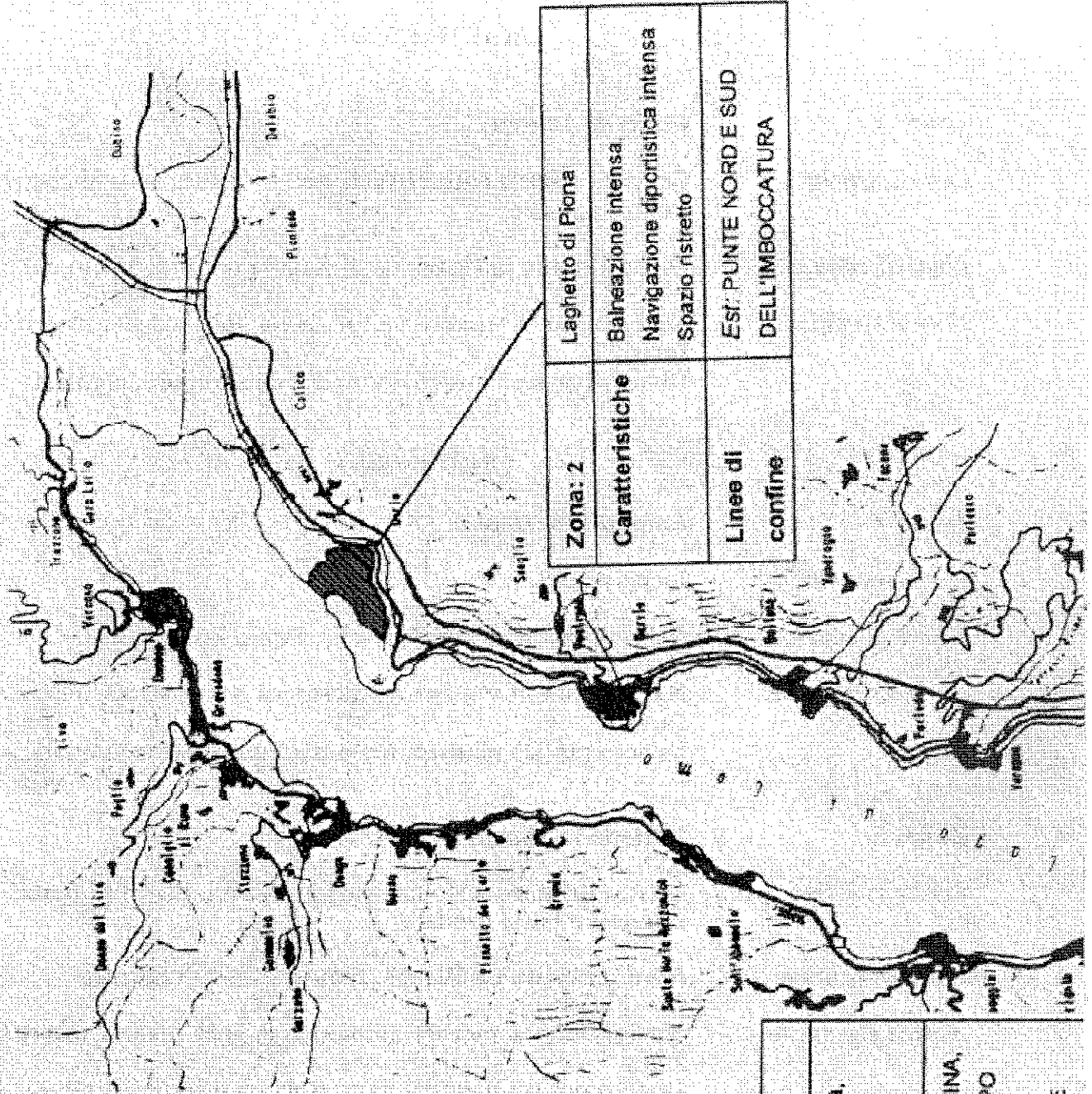
*Caratteristiche:* Balneazione intensa, navigazione e diportistica intensa  
Spazio ristretto

*Linee di confine:* *Est:* Punte nord e sud dell'imboccatura

*Norme specifiche:* Navigazione a motore ammessa «a sola marcia inserita» in tutta l'area  
Divieto per sci nautico, moto d'acqua e sports similari

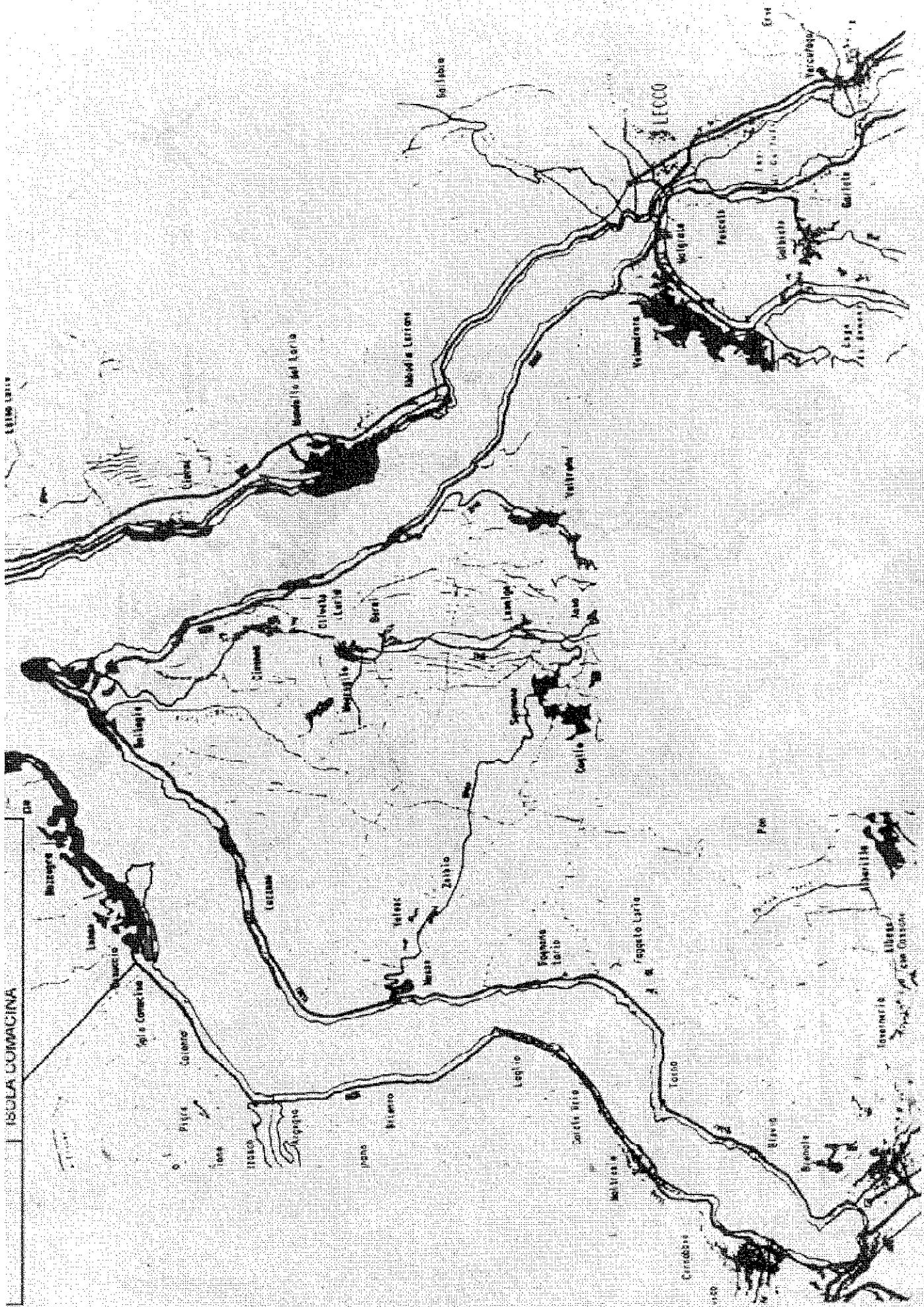
**LAGO DI COMO**  
 Estratto dalla carta regionale 1:100.000  
 elaborata dall'Ufficio informazioni territoriali e cartografia

Zone particolari dei laghi Maggiore, di Como e d'Isseo in cui la navigazione a motore è ammessa «a sola marcia inserita» ai sensi del Titolo I, punto 3, della ordinanza



|                         |   |
|-------------------------|---|
| <b>Zona: 1</b>          | Isola Comacina  |
| <b>Caratteristiche</b>  | Navigazione diportistica intensa, Forte urbanizzazione, Balneazione, Spazio ristretto                         |
| <b>Linee di confine</b> | Nord: PUNTA ISOLA COMACINA, CAMPANILE CHIESA DI CAMPO<br>Sud: PONTILI NAVIGAZIONE PUBBLICA DI SALA COMACINA E |

|                         |   |
|-------------------------|---|
| <b>Zona: 2</b>          | Laghetto di Piana   |
| <b>Caratteristiche</b>  | Balneazione intensa<br>Navigazione diportistica intensa<br>Spazio ristretto |
| <b>Linee di confine</b> | ES: PUNTE NORD E SUD DELL'IMBOCCATURA                                       |




## **ALLEGATO B**

**Cartografia riportante le rotte della navigazione di linea adibita al trasporto pubblico di persone**

Zone particolari dei laghi Maggiore, di Como e d'Iseo in cui la navigazione a motore è ammessa «a sola marcia inserita» ai sensi del Titolo I, punto 3, della ordinanza

Zone particolari dei laghi Maggiore, di Como e d'Iseo in cui la navigazione a motore è ammessa «a sola marcia inserita» ai sensi del Titolo I, punto 3, della ordinanza

Zone particolari dei laghi Maggiore, di Como e d'Iseo in cui la navigazione a motore è ammessa «a sola marcia inserita» ai sensi del Titolo I, punto 3, della ordinanza



Regione Lombardia  
ASSESSORATO TRASPORTI E VIABILITA'

# LAGO DI COMO

— Rotte Navigazione di Linea

0 1 2 3 4 5 Kilometers

